

**КОМИТЕТ ИМУЩЕСТВЕННЫХ ОТНОШЕНИЙ  
АДМИНИСТРАЦИИ ПЕРМСКОГО МУНИЦИПАЛЬНОГО ОКРУГА**

**РЕШЕНИЕ**  
о размещении объектов № 2502

Пермский край  
Пермский муниципальный округ

21.11.2025

Комитет имущественных отношений администрации Пермского муниципального округа разрешает Акционерному обществу «Газпром газораспределение Пермь» (ИНН 5902183841, ОГРН 2125902017723, почтовый адрес: 614000, г. Пермь, ул. Петропавловская, 43)

размещение объекта «Газопровод давлением до 1,2 Мпа, для размещения которого не требуется разрешения на строительство»

на землях государственная собственность на которые не разграничена

на срок: 1 год


Местоположение: Пермский край, Пермский муниципальный округ, п. Красный Восход, ул. Строгановых, к дому 1.

Приложение: схема предполагаемых к использованию земель или части земельного участка.

Особые условия использования:

1. При размещении объекта учесть параметры ширины проезда улично-дорожной сети, во избежание сужения полосы отвода дороги.
2. При условии получения разрешения на производство земляных работ.

Заместитель председателя комитета

  
(подпись, печать)



М.В. Королева

## Схема предполагаемых к использованию земель или части земельного участка

Объект: Газопровод давлением до 1,2 Мпа, для размещения которого не требуется разрешения на строительство

Местоположение: расположенных по адресу: Пермский край, Пермский м.о.,  
п. Красный Восход, ул. Строгановых, к дому 1

Каталог координат, м

Площадь земель или части земельного участка, кв.м.: 118

Категория земель: земли населенных пунктов

Вид разрешенного использования: -


Описание границ смежных землепользователей:

От точки н1 до точки н2 - земельный участок с кадастровым номером 59:32:3290001:5470


От точки н2 до точки н1 - земли общего пользования

№ точки границы	X	Y
н1	515256.43	2200996.62
н2	515253.50	2200986.03
н3	515263.69	2200983.01
н4	515266.80	2200993.56
н1	515256.43	2200996.62

**Условные обозначения:**




- предполагаемый участок земель, на которых планируется размещение объекта




- границы и номер земельного участка, сведения о которых внесены в ЕГРН



- границы и номер объекта капитального строительства, сведения о которых внесены в ЕГРН



- граница кадастрового квартала



- зоны с особыми условиями использования территории, сведения о которых внесены в ЕГРН

:ЗУ1

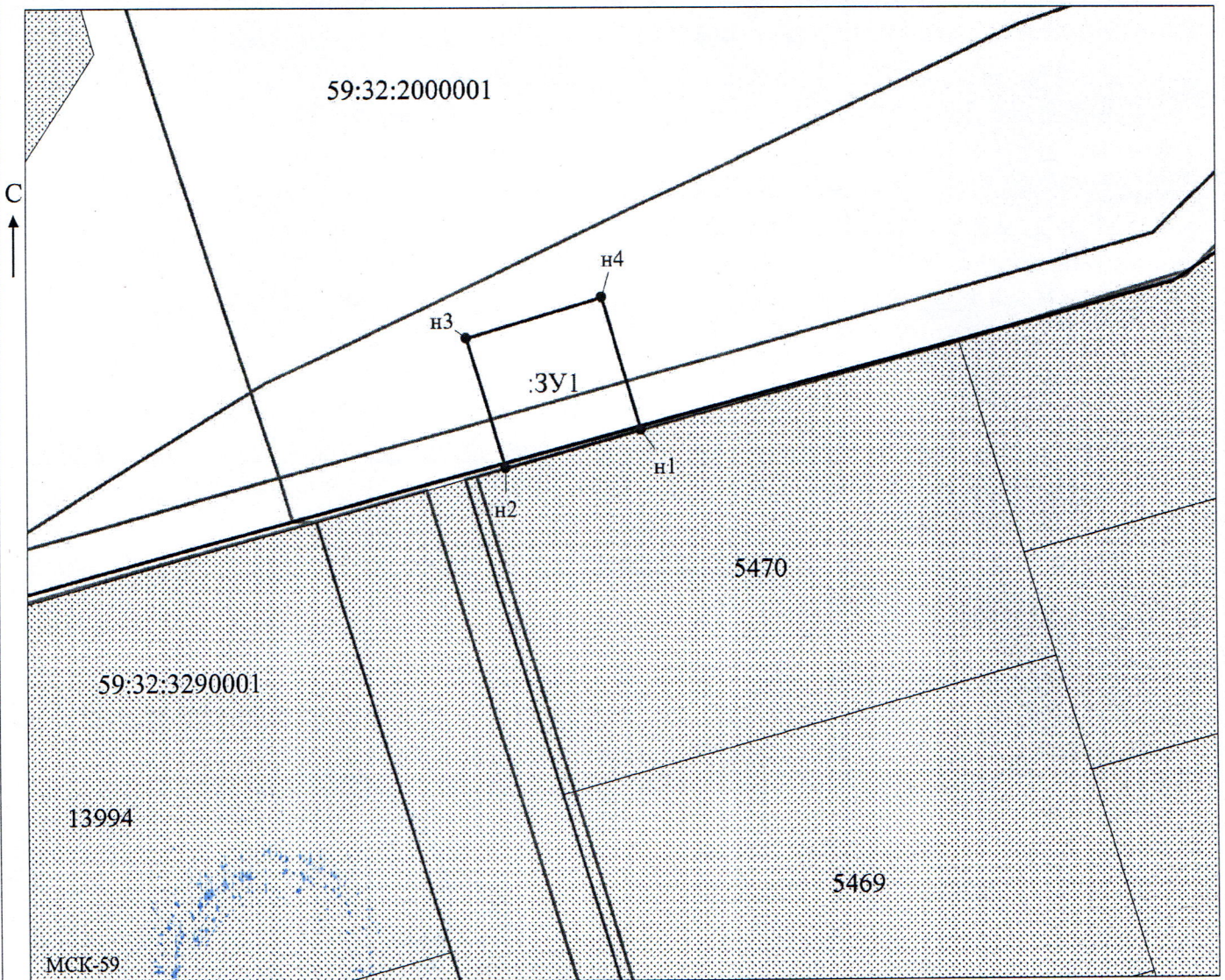
- обозначение запрашиваемого земельного участка

• н1

- характеристика точки границ земель или части земельного участка

59:32:2000001

- номер кадастрового квартала



Масштаб 1:500

/Захарова Е. Л.

Заявитель:

МП

(подпись, расшифровка подписи)

(для юридических лиц  
и индивидуальных предпринимателей)